

## Inhoudstafel



Grootschalig Referentiebestand.....	2
Kadaster.....	3
OVAM.....	4
Luchtfoto Vlaanderen winter 2018 - kleur.....	5
Recht van voorkoop - afbakeningen.....	6
RVV Oeverzones en overstromingsgebieden Integraal Waterbeleid.....	7
Gewestelijk Ruimtelijk Uitvoeringsplan.....	8
Gewestplan.....	9
Beheersplannen onroerend erfgoed.....	10
Bekrachtigde archeologienota's en nota's.....	11
Beschermde onroerend erfgoed.....	12
Eindverslagen archeologisch onderzoek.....	13
Erfgoedlandschappen.....	14
Gebieden geen archeologie.....	15
Unesco werelderfgoed.....	16
Vastgestelde inventarissen.....	17
Wetenschappelijke inventarissen.....	18
Grenzen van polders.....	19
Grenzen van wateringeng.....	20
Boskartering 1990.....	21
Bosreferentielaag 2000.....	22
Digitale boswijzer Vlaanderen 2012.....	23
Groenkaart Vlaanderen 2012.....	24
Jachtterreinen.....	25
Traditionele landschappen.....	26
Gebieden van het VEN en het IVON.....	27
Habitatrichtlijngebieden.....	28
Vogelrichtlijngebieden.....	29
Overstromingsgebieden en oeverzones Integraal Waterbeleid.....	30
Overstromingsgevoelige gebieden 2017 (Watertoets).....	31
Recent overstroomde gebieden.....	32
Risicozones voor overstromingen.....	33
Signaalgebieden.....	34
Van nature overstroombare gebieden.....	35
Atlas der buurtwegen (1841).....	36

### Legende

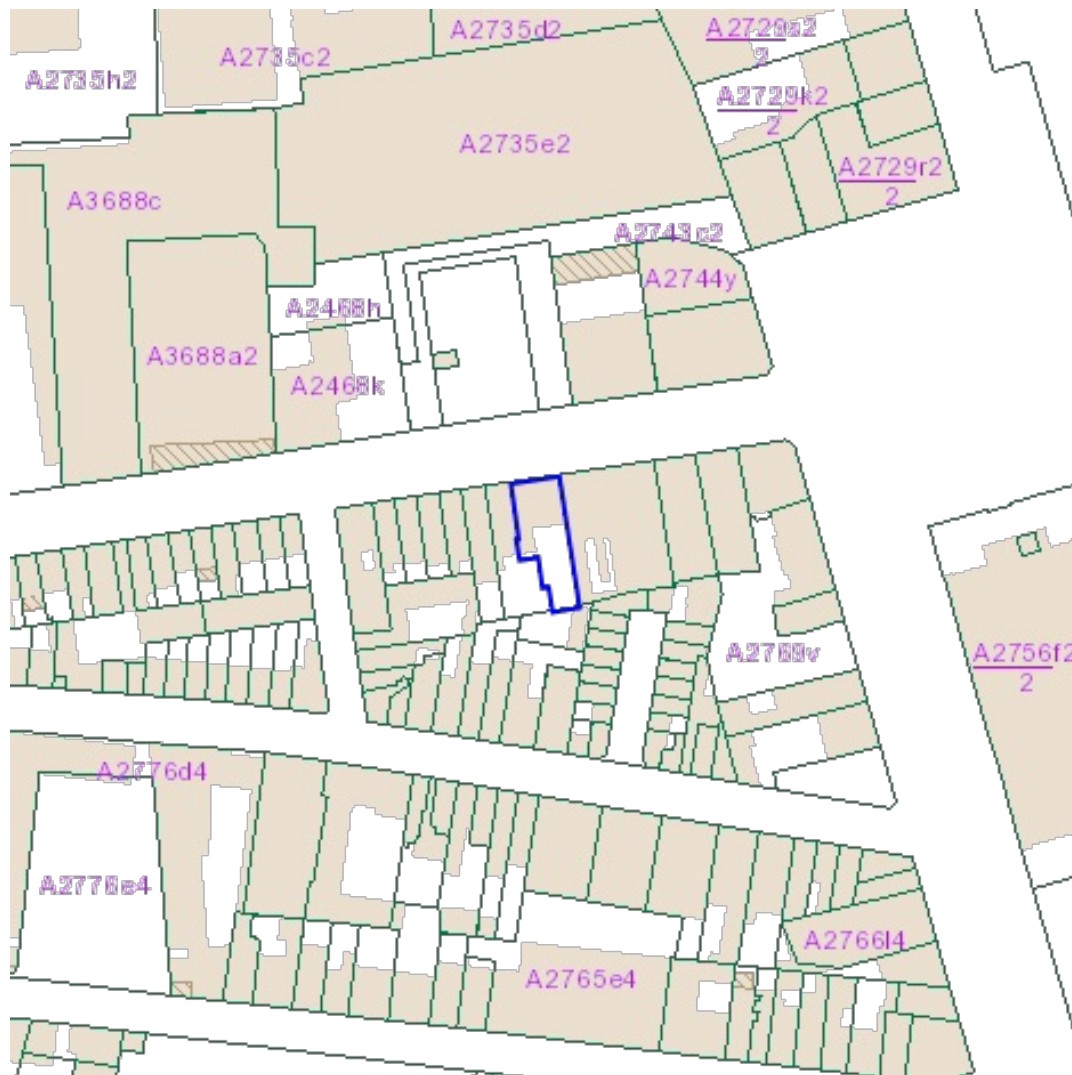
resultaat in kaart

resultaat in perceel

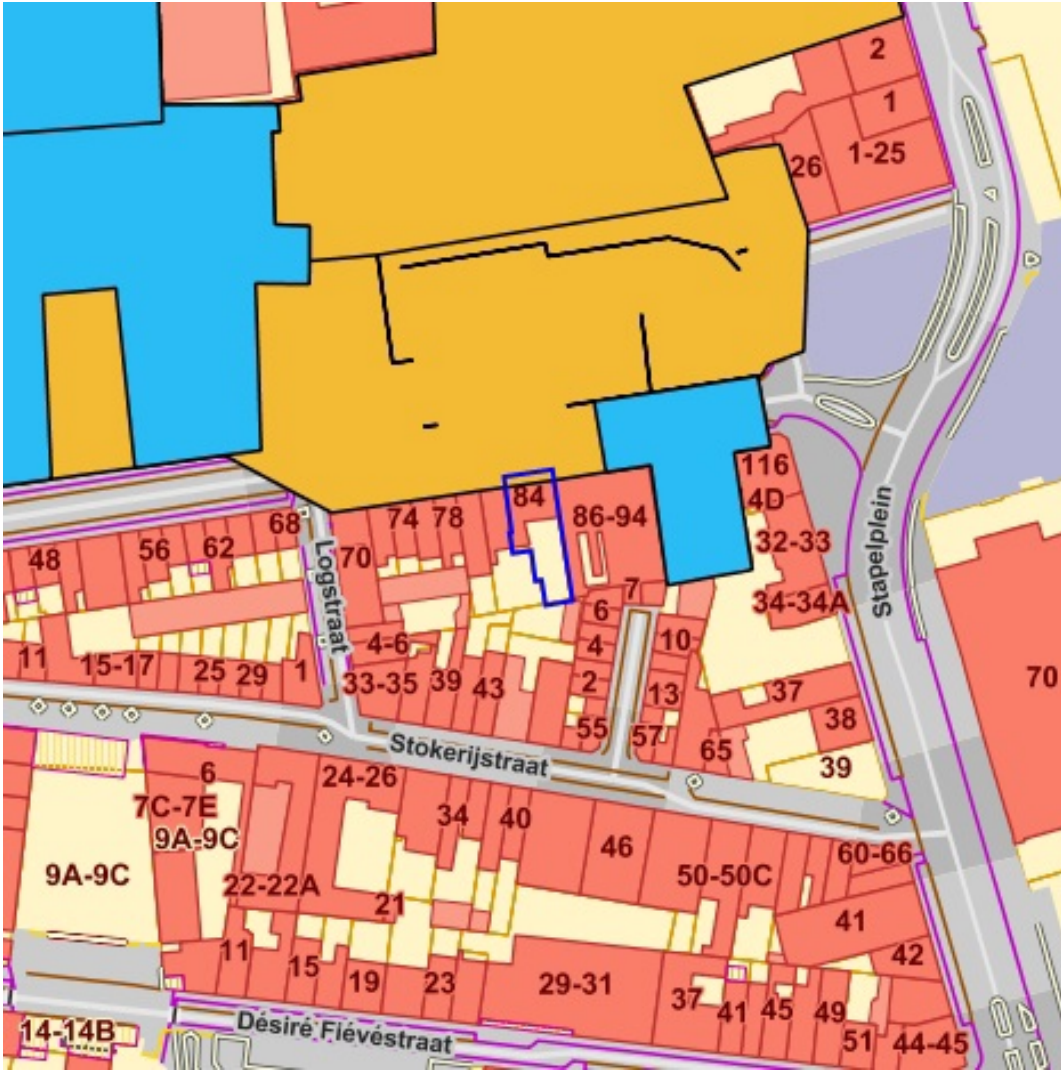


[Raadplegen op Geopunt.be](https://www.geopunt.be)

Bronnen  
Agentschap Informatie Vlaanderen  
[WMS GRB](https://www.wms-grb.be)



Bronnen  
General Administration of the Patrimonial Documentation  
[WMS Cadastral Layers](#)



[Raadplegen op OVAM.be](http://OVAM.be)

Bronnen  
 Openbare Afvalstoffenmaatschappij voor het Vlaamse Gewest  
[WMS Mercator Publieke View Service](http://WMS Mercator Publieke View Service)

-  Sitebesluit
-  Oriënterend bodemonderzoek
-  Beschrijvend bodemonderzoek
-  Bodemsaneringsproject
-  Eindevaluatieonderzoek
-  Evaluatierapport schadegeval
-  Vaststelling schadegeval
-  Melding schadegeval
-  Melding bodemverontreiniging





[Raadplegen op Geopunt.be](#)

**Bronnen**  
Agentschap Informatie Vlaanderen  
[WMS Orthofotomozaïek, middenschalig, winteropnamen, kleur, meest recent, Vlaanderen](#)



[Raadplegen op Geopunt.be](http://Raadplegen.op.Geopunt.be)

**Bronnen**

Agentschap Informatie Vlaanderen, Vlaamse Landmaatschappij, Gemeentelijk Havenbedrijf Antwerpen, Maatschappij Linkerscheldeoever, Havenbedrijf Gent, Haven Oostende AG, Havenbestuur Brugge-Zeebrugge, Agentschap voor Natuur en Bos, nv De Scheepvaart, Waterwegen en Zeekanaal NV, Vlaamse Maatschappij voor Sociaal Wonen

[WMS RVV Afbakeningen](#)

- RW Ruimtelijk Uitvoeringsplan
- RW Vlaams Ecologisch Netwerk
- Natuurinrichtingsproject
- RW Havengebied
- RW Natuurreservaat
- RW nv De Scheepvaart
- RW Waterwegen en Zeekanaal NV
- RW Bijzonder gebied Vlaamse Wooncode
- RW Landrichting





Bronnen  
 Vlaamse Milieumaatschappij  
[WMS RVV Afbakeningen](#)

- IWB Oeverzone
- IWB Overstromingsgebied

[Raadplegen op Geopunt.be](#)

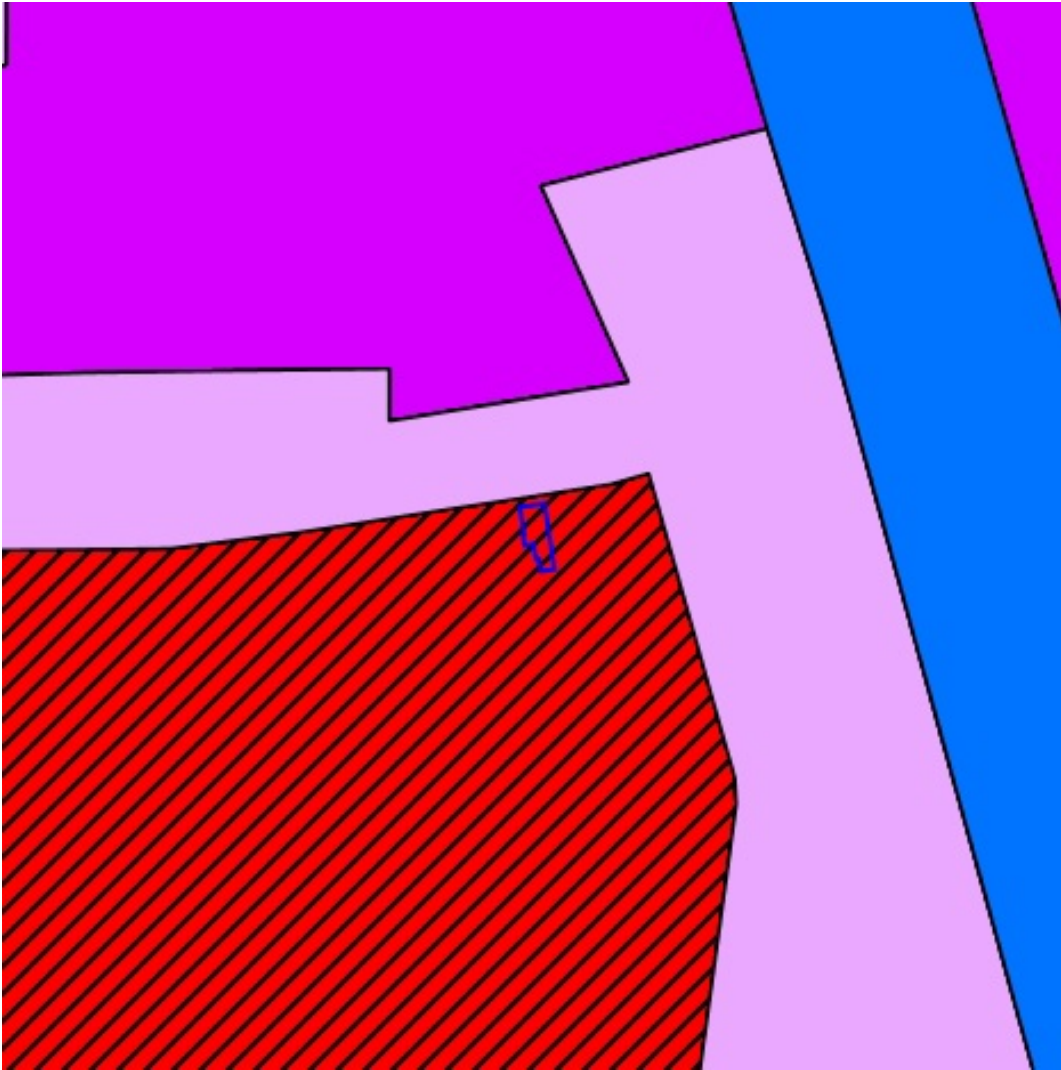


[Raadplegen op Geopunt.be](http://Raadplegen.op.Geopunt.be)

Bronnen  
 Vlaamse overheid - Departement Omgeving  
[WMS Gewestelijke ruimtelijke uitvoeringsplannen \(definitief vastgesteld\)](#)

- Contour grondvlakken
- Contour overdrukken
- Contour lijnen
- Contour punten





[Raadplegen op Geopunt.be](#)

**Bronnen**  
Vlaamse overheid - Departement Omgeving  
[WMS Gewestplan, vector](#)



[Raadplegen op Onroerenderfgoed.be](http://Raadplegen.op.Onroerenderfgoed.be)

Bronnen  
Agentschap Onroerend Erfgoed  
[WMS Mercator Publieke View Service](http://WMS.Mercator.Publieke.View.Service)

Beheersplannen



[Raadplegen op Geopunt.be](http://Raadplegen.op.Geopunt.be)

Bronnen  
Agentschap Onroerend Erfgoed  
[WMS Mercator Publieke View Service](http://WMS.Mercator.Publieke.View.Service)



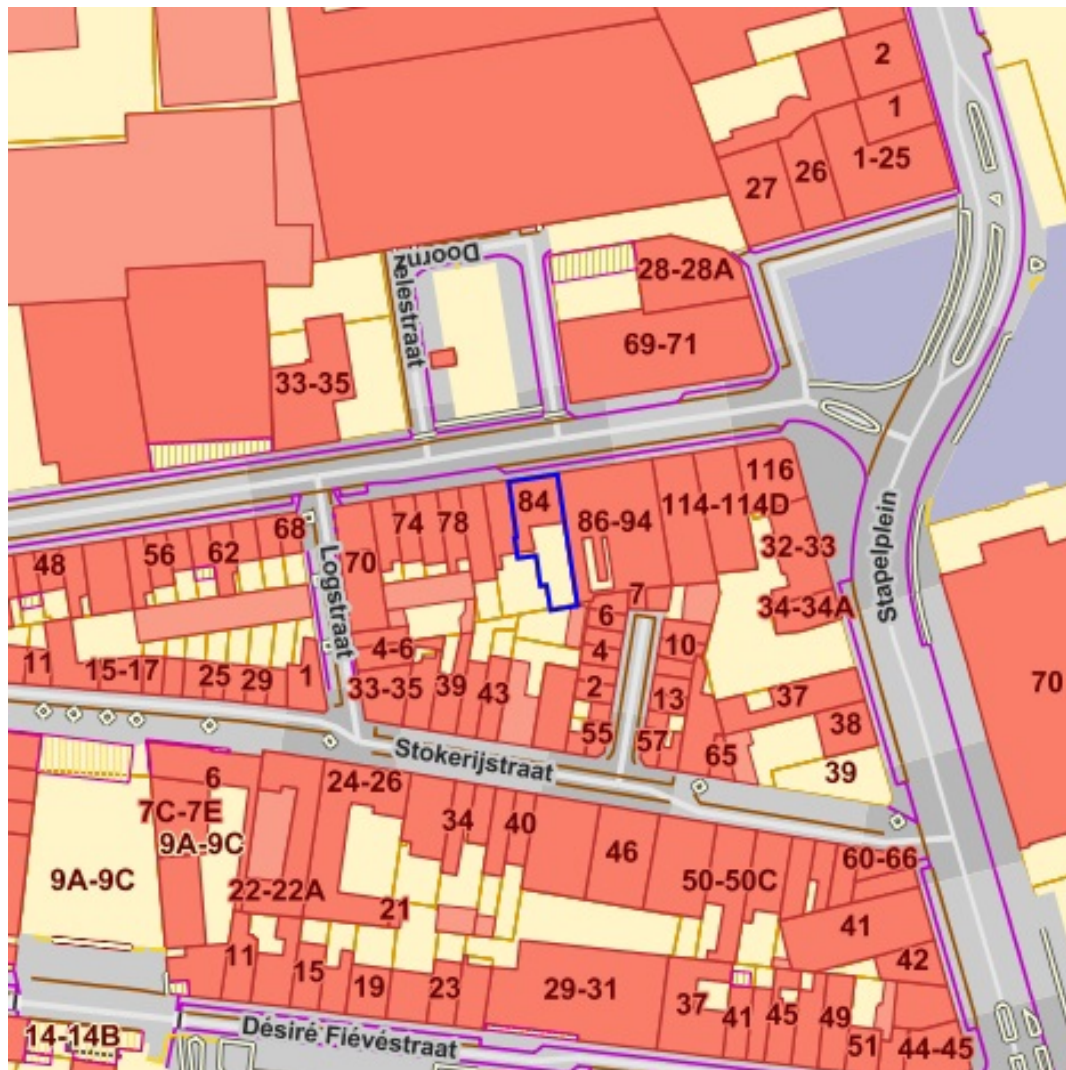


[Raadplegen op Onroerenderfgoed.be](http://Raadplegen.op.Onroerenderfgoed.be)

**Bronnen**


Agentschap Onroerend Erfgoed  
[WMS Mercator Publieke View Service](http://WMS.Mercator.Publieke.View.Service)

- Cultuurhistorische landschappen
- Archeologische sites
- Stads- en dorpsgezichten
- Monumenten
- Overgangszones



[Raadplegen op Geopunt.be](https://www.geopunt.be)

Bronnen  
Agentschap Onroerend Erfgoed  
[WMS Mercator Publieke View Service](https://www.wms-mercator.be/)

 Eindverslagen archeologisch onderzoek



[Raadplegen op Onroerenderfgoed.be](http://Raadplegen.op.Onroerenderfgoed.be)

Bronnen  
Agentschap Onroerend Erfgoed  
[WMS Mercator Publieke View Service](http://WMS.Mercator.Publieke.View.Service)

Erfgoedlandschappen

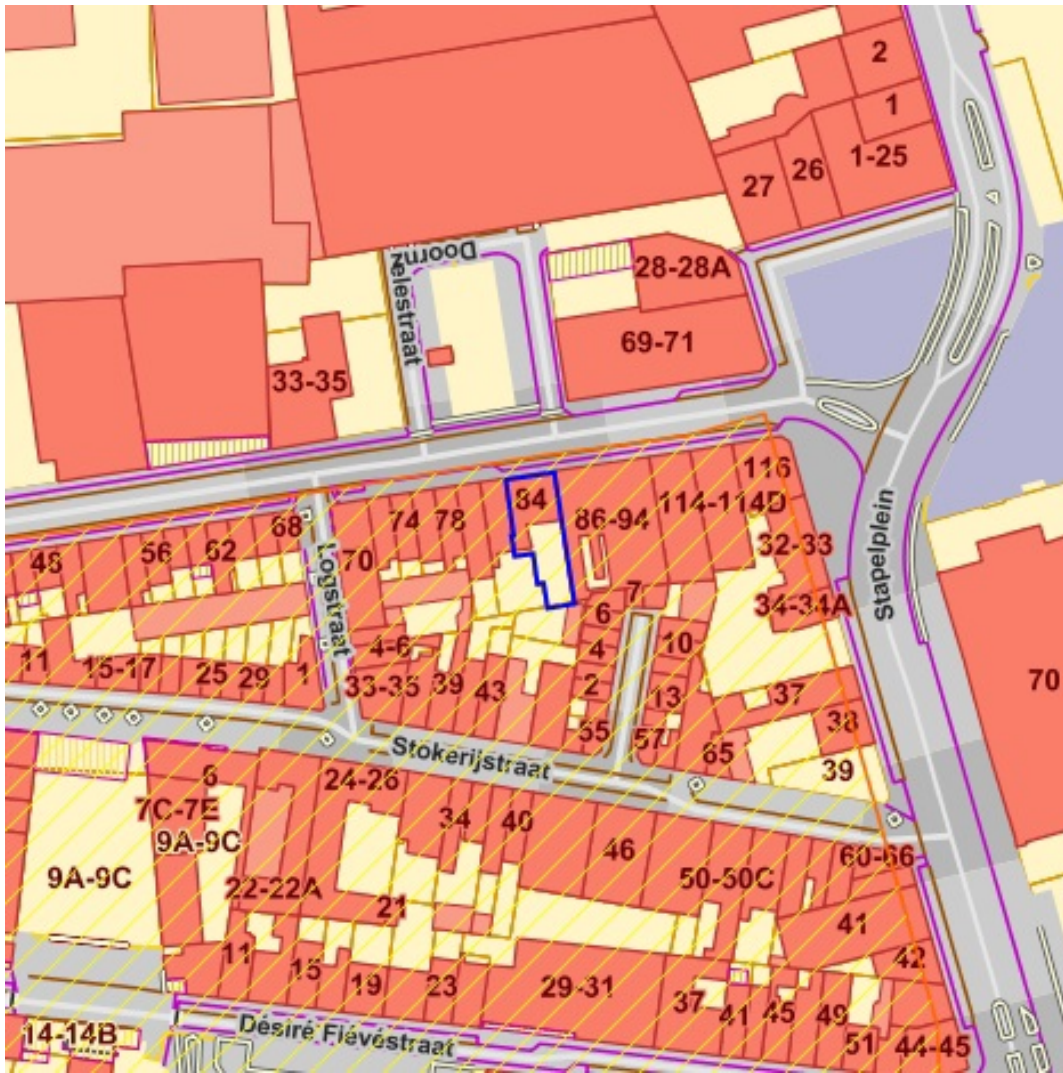




[Raadplegen op Onroerenderfgoed.be](http://Raadplegen.op.Onroerenderfgoed.be)



**Bronnen**  
Agentschap Onroerend Erfgoed  
[WMS Mercator Publieke View Service](https://wms.mercatorpubliekeview.be)

 Gebieden geen archeologie

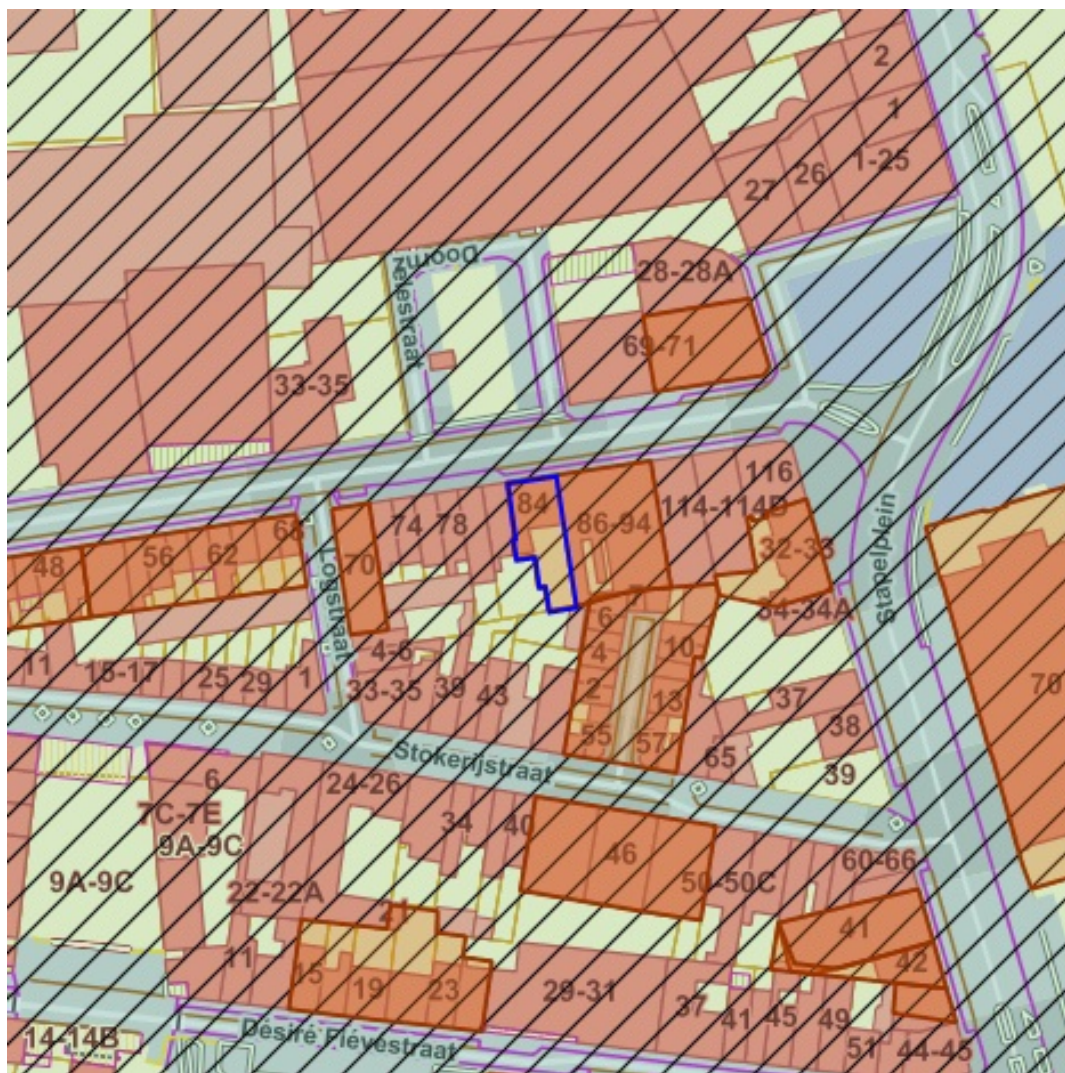


[Raadplegen op Onroerenderfgoed.be](http://Raadplegen.op.Onroerenderfgoed.be)

Bronnen  
 Agentschap Onroerend Erfgoed  
[WMS Mercator Publieke View Service](https://wms.mercatorpubliekeview.be)

-  Kernzones
-  Bufferzones





[Raadplegen op Onroerenderfgoed.be](http://Raadplegen.op.Onroerenderfgoed.be)

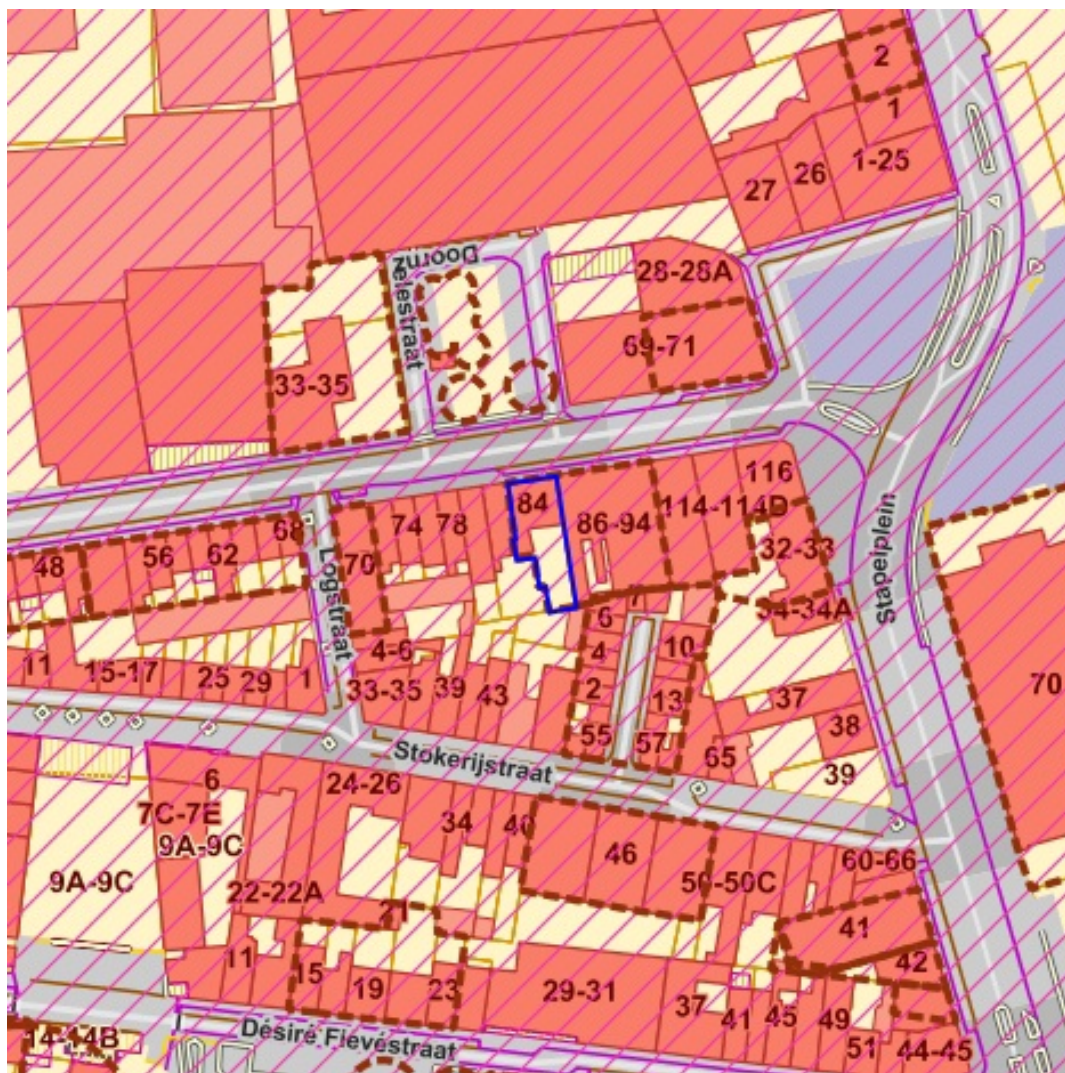
**Bronnen**

Agentschap Onroerend Erfgoed

[WMS Mercator Publieke View Service](http://WMS.Mercator.Publieke.View.Service)

- Landschapsatlas
- Historische tuinen en parken
- Houtige beplantingen
- Archeologische zones
- Bouwkundig erfgoed





[Raadplegen op Onroerenderfgoed.be](http://Raadplegen.op.Onroerenderfgoed.be)

Bronnen

Agentschap Onroerend Erfgoed

[WMS Mercator Publieke View Service](http://WMS.Mercator.Publieke.View.Service)

- Landschappelijk erfgoed - gehelen
- Landschappelijk erfgoed - elementen
- Archeologisch erfgoed - gehelen
- Bouwkundig erfgoed - gehelen
- Bouwkundig erfgoed - elementen



[Raadplegen op Geopunt.be](http://Raadplegen.op.Geopunt.be)

Bronnen  
Vlaamse Milieumaatschappij  
[WMS Vlaamse Milieumaatschappij](http://WMS.VlaamseMilieumaatschappij.be)


 Polder





[Raadplegen op Geopunt.be](http://Raadplegen.op.Geopunt.be)

Bronnen  
Vlaamse Milieumaatschappij  
[WMS Vlaamse Milieumaatschappij](http://WMS.VlaamseMilieumaatschappij.be)

 Watering





[Raadplegen op Geopunt.be](http://Raadplegen.op.Geopunt.be)

Bronnen  
 Agentschap voor Natuur en Bos  
[WMS Agentschap voor Natuur en Bos](http://WMS.Agentschap.voor.Natuur.en.Bos)

- Categorie
- Loofhout
  - Gemengd loofhout (20 - 50% bijmenging naaldhout)
  - Gemengd naaldhout (20 - 50% bijmenging loofhout)
  - Naaldhout
  - Heide
  - Te herbebossen oppervlakte
  - Niet beboste oppervlakte van het bosdomein
  - Vijvers binnen het bosdomein



[Raadplegen op Geopunt.be](http://Raadplegen.op.Geopunt.be)

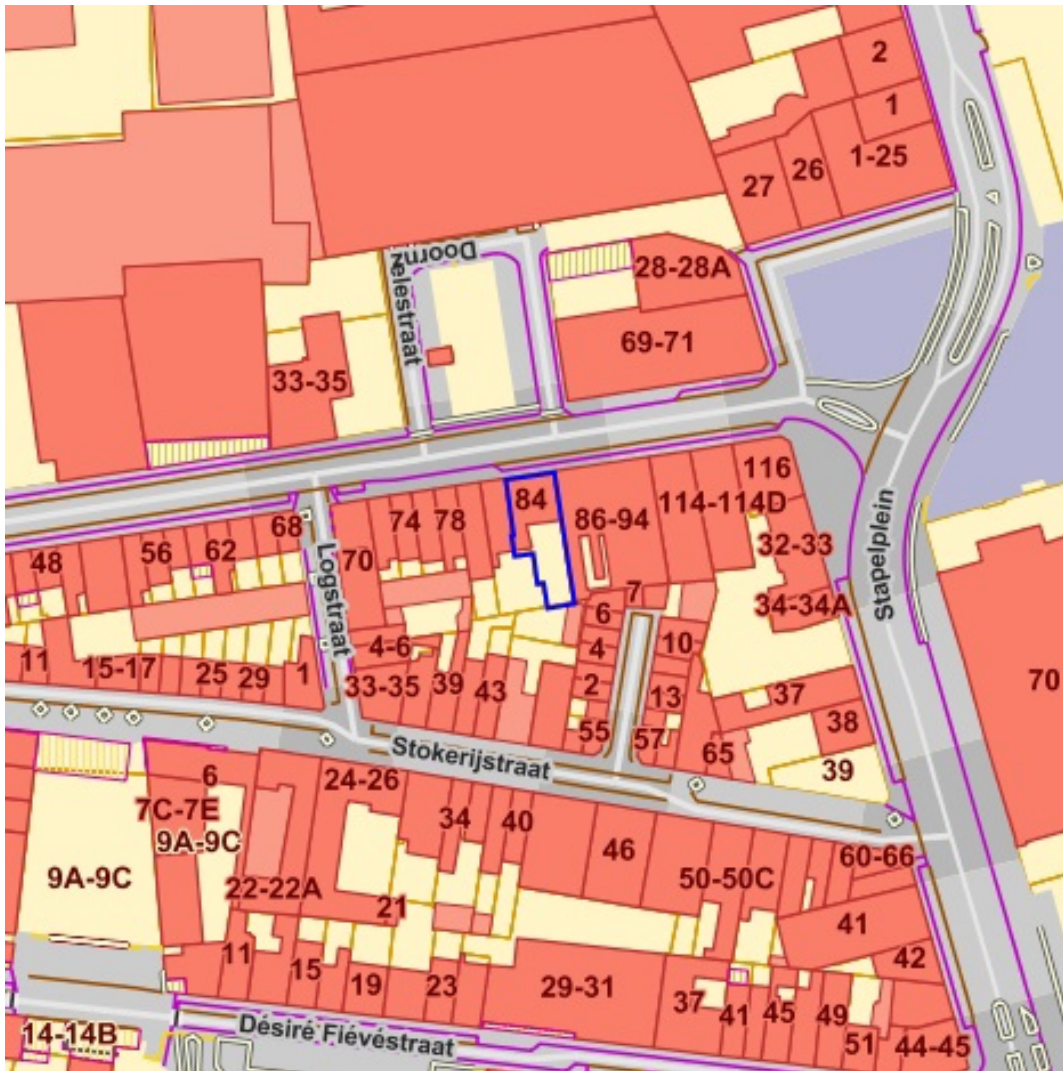
**Bronnen**

Agentschap voor Natuur en Bos

[WMS Agentschap voor Natuur en Bos](http://WMS.Agentschap.voor.Natuur.en.Bos)

**Categorie**

- Loofhout
- Gemengd loofhout (20 - 50% bijmenging naaldhout)
- Gemengd naaldhout (20 - 50% bijmenging loofhout)
- Naaldhout
- Heide
- Te herbebossen oppervlakte
- Niet beboste oppervlakte van het bosdomein
- Vijvers binnen het bosdomein

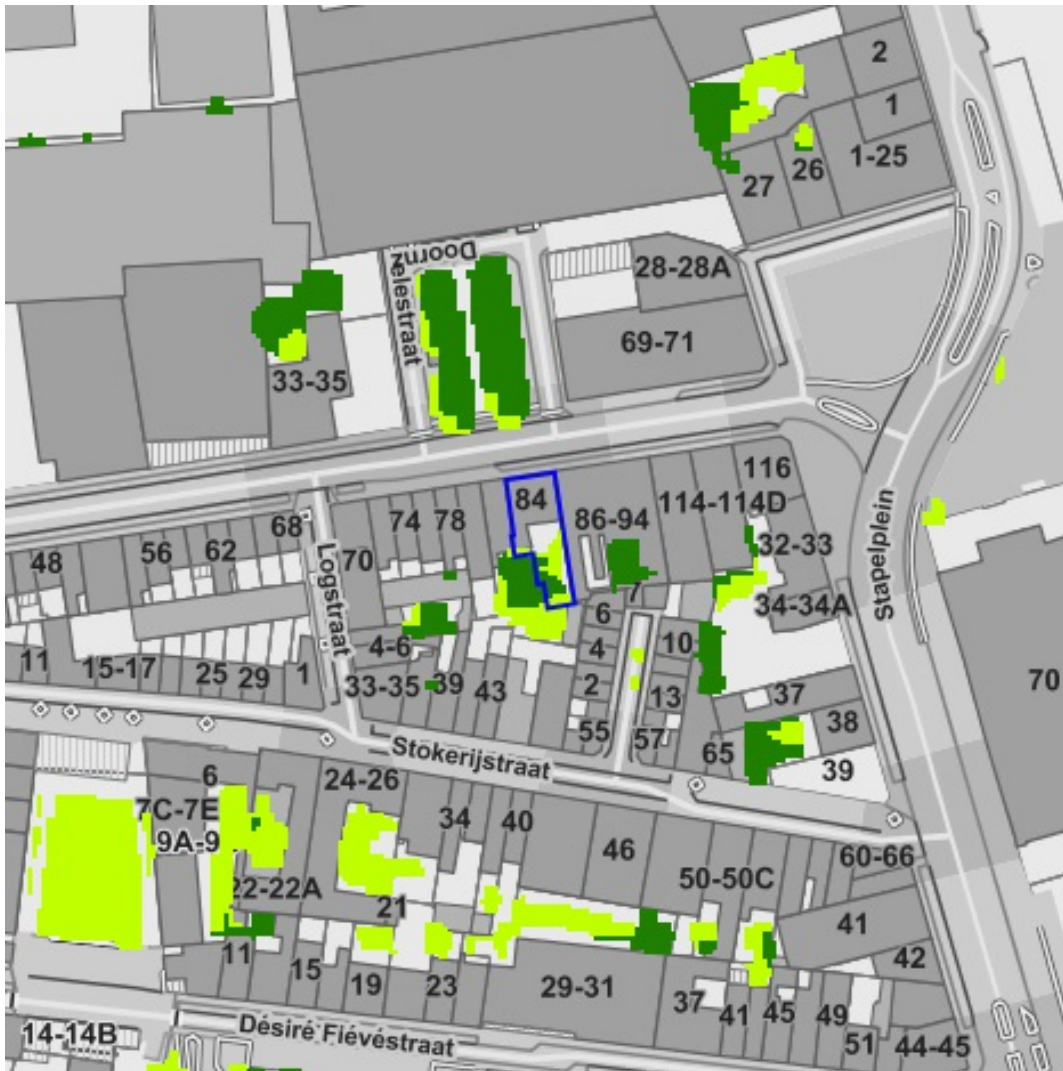


[Raadplegen op Geopunt.be](http://Raadplegen.op.Geopunt.be)

Bronnen  
Agentschap voor Natuur en Bos  
[WMS Agentschap voor Natuur en Bos](http://WMS.Agentschap.voor.Natuur.en.Bos)

- Geen bos
- Bos





[Raadplegen op Geopunt.be](http://Raadplegen.op.Geopunt.be)

**Bronnen**

Agentschap voor Natuur en Bos

[WMS Agentschap voor Natuur en Bos](http://WMS.Agentschap.voor.Natuur.en.Bos)


- Geen classificatie
- Hoog Groen
- Laag Groen
- Landbouw
- Niet groen



[Raadplegen op Geopunt.be](http://Raadplegen.op.Geopunt.be)

Bronnen  
Agentschap Informatie Vlaanderen  
[WMS Jacht](http://WMS.Jacht)

 Jachtterrein



[Raadplegen op Geopunt.be](http://Raadplegen.op.Geopunt.be)

**Bronnen**

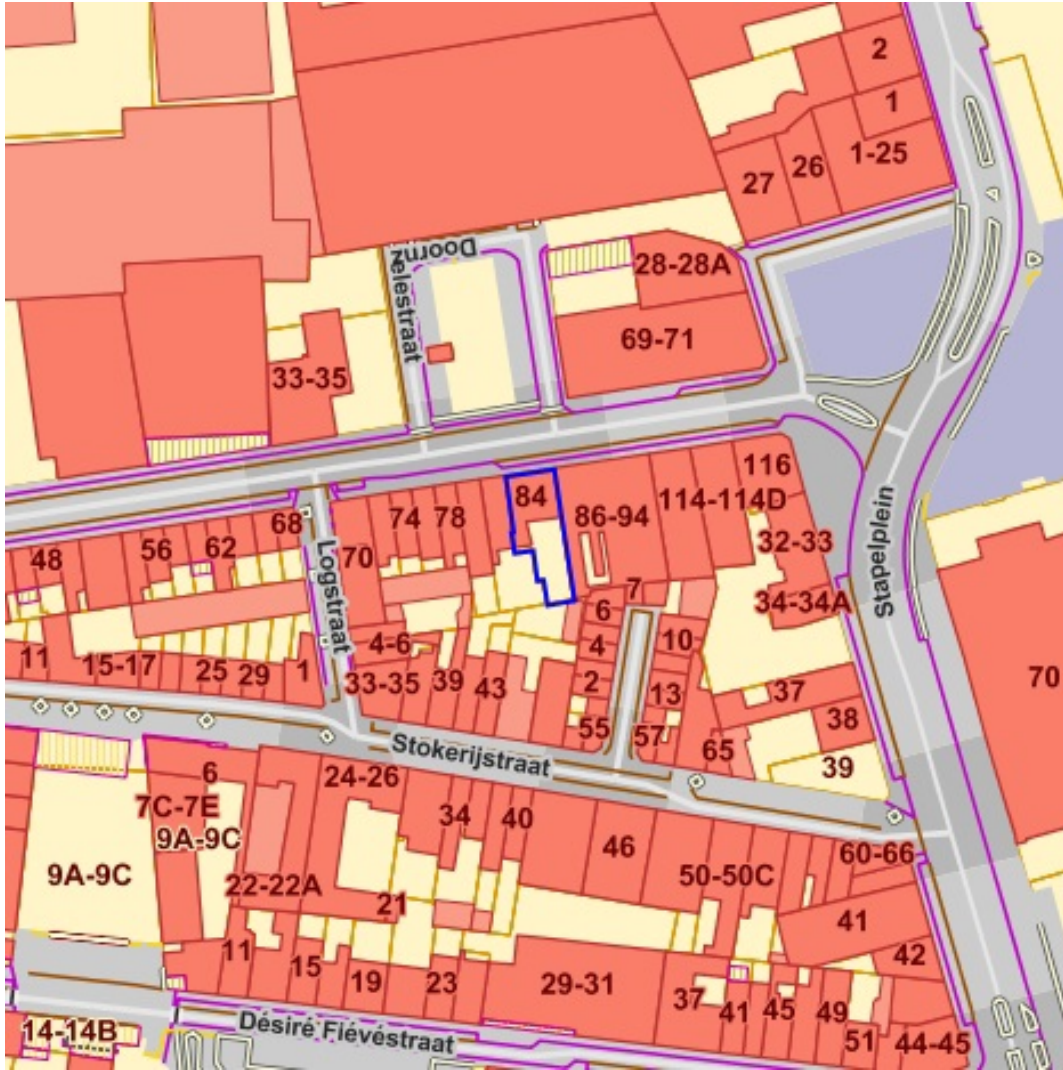
UG - Vakgroep Geografie

[WMS Traditionele landschappen](#)

**STREEK**

-  Stedelijke gebieden en havengebieden
-  Kust
-  Kustpolders
-  Scheldepolders
-  Zandstreek binnen de Vlaamse Vallei
-  Zandstreek buiten de Vlaamse Vallei
-  Zandleem- en leemstreek
-  Noorderkempen
-  Centrale Kempen
-  Zuiderkempen
-  Kempens Plateau
-  Maasland
-  Hageland
-  Vochtig Haspengouw
-  Droog Haspengouw
-  Brabantse Leemstreek
-  Land van Herve
-  Scheldebekken met getijden
-  Scheldebekken zonder getijden
-  Netebekken
-  Dijle-Gete-Demeris
-  Kustbekken met IJzer
-  Maasbekken

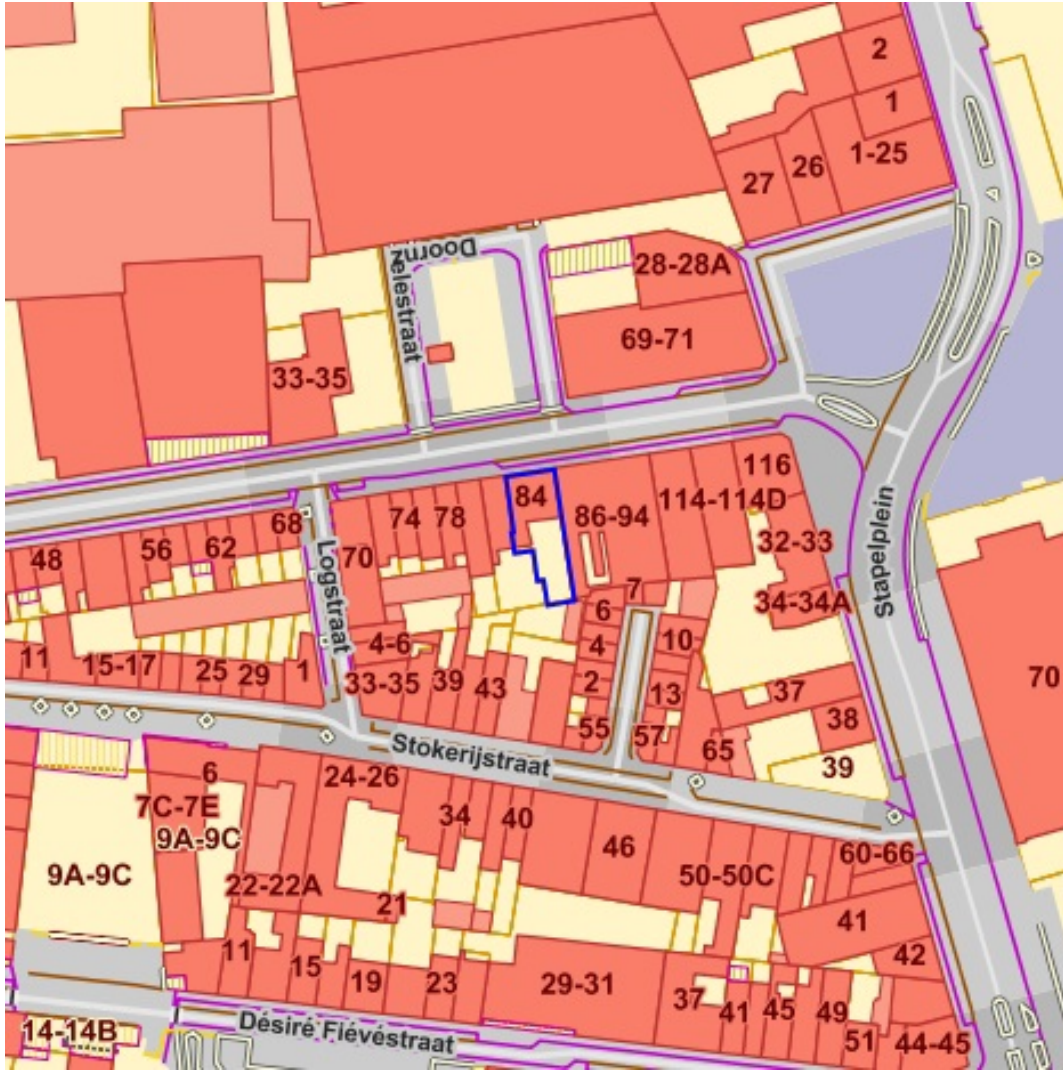




[Raadplegen op Geopunt.be](http://Raadplegen.op.Geopunt.be)

Bronnen  
 Agentschap voor Natuur en Bos  
[WMS Mercator Publieke View Service](http://WMS.Mercator.Publieke.View.Service)

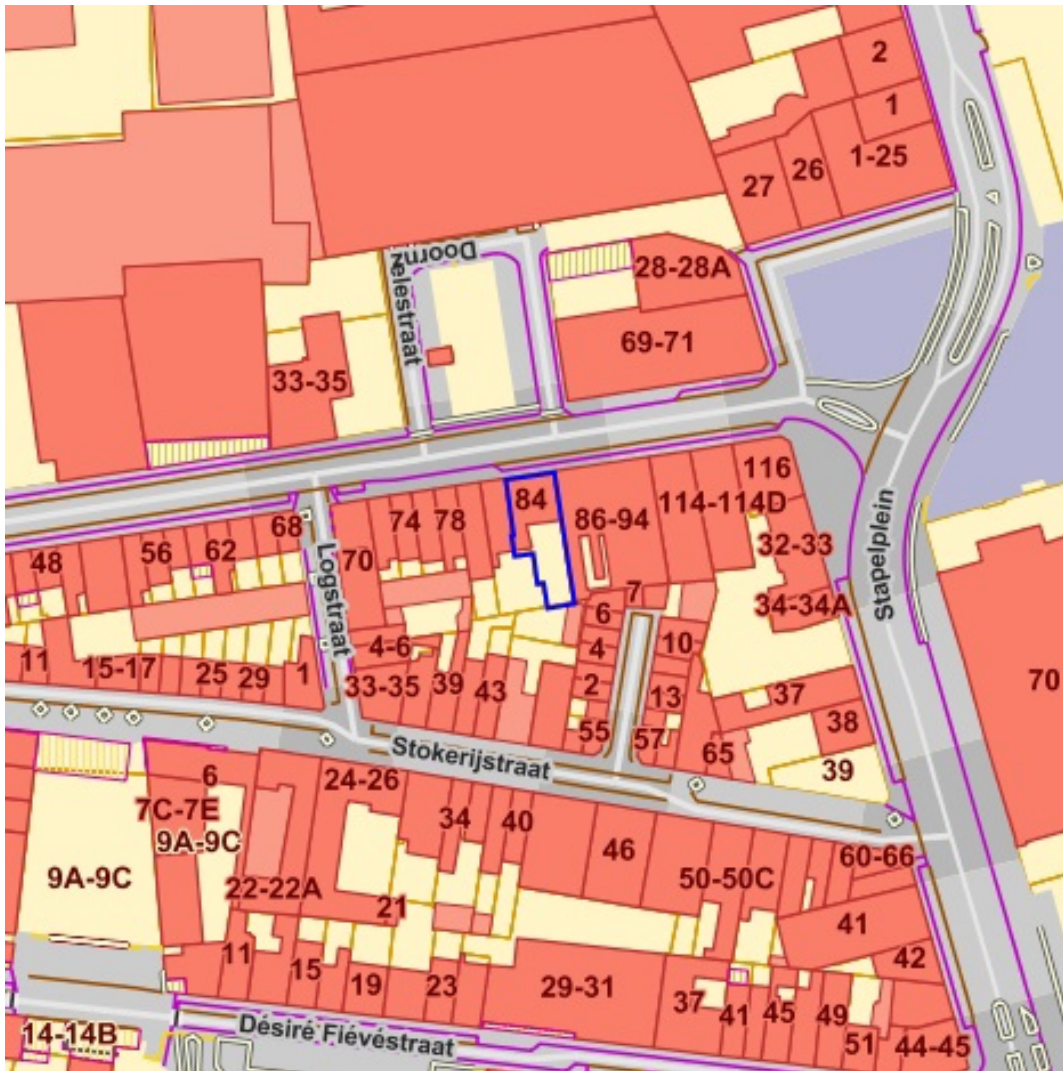
- Grote Eenheid Natuur
- Grote Eenheid Natuur in ontwikkeling
- Natuurverwevingsgebied



[Raadplegen op Geopunt.be](http://Raadplegen.op.Geopunt.be)

Bronnen  
Agentschap voor Natuur en Bos  
[WMS Mercator Publieke View Service](http://WMS.Mercator.Publieke.View.Service)

 Habitatrichtlijgebieden

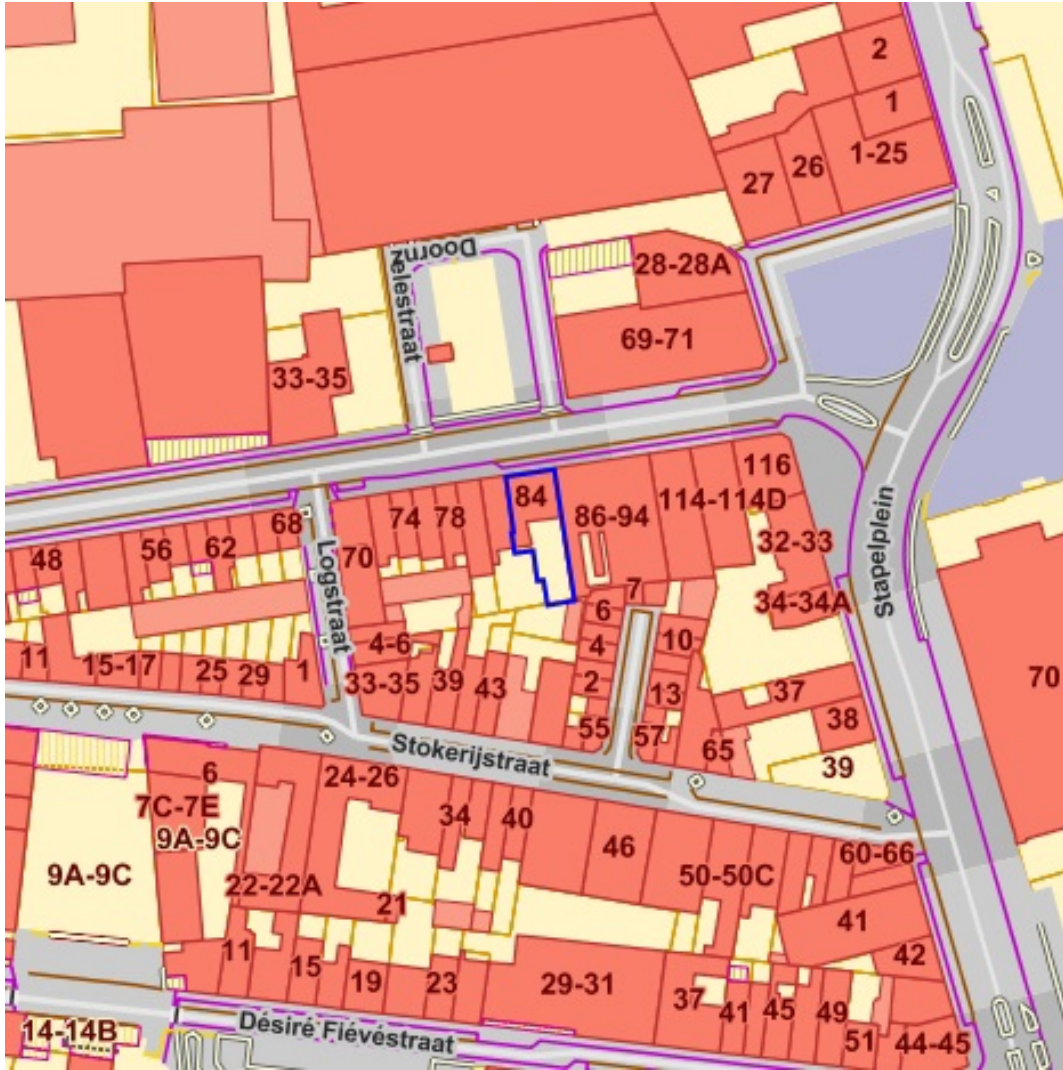


[Raadplegen op Geopunt.be](http://Raadplegen.op.Geopunt.be)

Bronnen  
Agentschap voor Natuur en Bos  
[WMS Mercator Publieke View Service](http://WMS.Mercator.Publieke.View.Service)


 Vogelrichtlijngebieden





[Raadplegen op Geopunt.be](https://www.geopunt.be)

Bronnen  
Vlaamse Milieumaatschappij  
[WMS Vlaamse Milieumaatschappij](https://www.wms.vlaanderen.be)

 Overstromingsgebieden en oeverzones



[Raadplegen op Geopunt.be](http://Raadplegen.op.Geopunt.be)

Bronnen  
 Vlaamse Milieumaatschappij  
[WMS Overstromingsgevoelige gebieden 2017](http://WMS.Overstromingsgevoelige.gebieden.2017)

categorie

- Effectief overstromingsgevoelig
- Mogelijk overstromingsgevoelig



[Raadplegen op Geopunt.be](https://www.geopunt.be)

Bronnen  
Vlaamse Milieumaatschappij  
[WMS Vlaamse Milieumaatschappij](https://www.wms.vlaanderen.be)

 Recent overstroomd gebied





Bronnen  
Vlaamse Milieumaatschappij  
[WMS Risicozones overstromingen 2017](http://WMS.Risicozones%20overstromingen%202017)


- geen risico meer  
risicozone
- nieuwe risicozone
- bevestigde risicozone

[Raadplegen op Geopunt.be](http://Raadplegen.op.Geopunt.be)



Bronnen  
Vlaamse Milieumaatschappij  
[WMS Signaalgebieden](#)

- Categorie
- Bouwrijpe opgave
  - Verscherpte watertoets




[Raadplegen op Geopunt.be](#)

**Bronnen**  
Vlaamse Milieumaatschappij  
[WMS Vlaamse Milieumaatschappij](#)

- Waterloop
- Waterloop/Modder
- Afstromend water
- Rivier
- Zee





[Raadplegen op Geopunt.be](#)

**Bronnen**

Provincie Vlaams-Brabant, Provincie Limburg, Provincie Oost-Vlaanderen, Provincie West-Vlaanderen, Provincie Antwerpen  
[WMS Atlas der buurtwegen](#)