

## Administratieve gegevens

### Administratief Perceel

- Postadres(sen): Kapiteinstraat 92, 9000 Gent
- Gemeente: Gent
- Kadastrale afdeling: GENT 13 AFD
- Kadastrale sectie: S
- Perceel: 0553/00A004
- Capakey: 44813S0553/00A004
- Oppervlakte perceel: 95.88m<sup>2</sup>

## Erfgoed









Zorg dat je het [juiste archeologische traject \(https://www.onroerenderfgoed.be/archeologie-bij-vergunningaanvragen-bouwheren\)](https://www.onroerenderfgoed.be/archeologie-bij-vergunningaanvragen-bouwheren) volgt bij aanvragen voor een omgevingsvergunning.

Geen resultaten

Je zoekopdracht leverde geen resultaten. Het is mogelijk dat je verder moet inzoomen of bijkomende lagen moet activeren.

## Legende

- Beschermd Onroerend Erfgoed
  -  cultuurhistorische landschappen
  -  archeologische sites
  -  stads- en dorpsgezichten
  -  monumenten
  -  overgangszones
- Vastgestelde Inventarissen
  -  landschapsatlas
  -  historische tuinen en parken
  -  houtige beplantingen
  -  archeologische zones
  -  bouwkundig erfgoed
- Erfgoedlandschappen 
- Unesco Werelderfgoed
  -  kernzones
  -  bufferzones
- Gebieden geen archeologie
  -  gga - gewestelijk

-  gga - gemeentelijk
- Plannen
  -  beheersplannen
  -  onroerendergoedrichtplannen
- Wetenschappelijke inventarissen
  -  archeologisch erfgoed - gehelen
  -  bouwkundig erfgoed - elementen
  -  bouwkundig erfgoed - gehelen
  -  landschappelijk erfgoed - elementen
  -  landschappelijk erfgoed - gehelen