



## Administratieve gegevens

### Administratief Perceel

- Postadres(sen): Korteboeken 45, 9930 Lievegem
- Gemeente: Lievegem
- Kadastrale afdeling: LIEVEGEM 5 AFD/ZOMERGEM/
- Kadastrale sectie: B
- Perceel: 1190/00D000
- Capakey: 44080B1190/00D000
- Oppervlakte perceel: 1002.28m<sup>2</sup>




## Erfgoed

Zorg dat je het juiste archeologische traject (<https://www.onroerenderfgoed.be/archeologie-bij-vergunningsaanvragen-bouwheren>) volgt bij aanvragen voor een omgevingsvergunning.

Geen resultaten

Je zoekopdracht leverde geen resultaten. Het is mogelijk dat je verder moet inzoomen of bijkomende lagen moet activeren.

## Legende

- Beschermd Onroerend Erfgoed
  -  cultuurhistorische landschappen
  -  archeologische sites
  -  stads- en dorpsgezichten
  -  monumenten
  -  overgangszones
- Vastgestelde Inventarissen
  -  landschapsatlas
  -  historische tuinen en parken

- houtige beplantingen
- archeologische zones
- bouwkundig erfgoed
- Erfgoedlandschappen
- Unesco Werelderfgoed
  - kernzones
  - bufferzones
- Gebieden geen archeologie
  - gga - gewestelijk
  - gga - gemeentelijk
- Plannen
  - beheersplannen
  - onroerenderfgoedrichtplannen
- Wetenschappelijke inventarissen
  - archeologisch erfgoed - gehelen
  - bouwkundig erfgoed - elementen
  - bouwkundig erfgoed - gehelen
  - landschappelijk erfgoed - elementen
  - landschappelijk erfgoed - gehelen